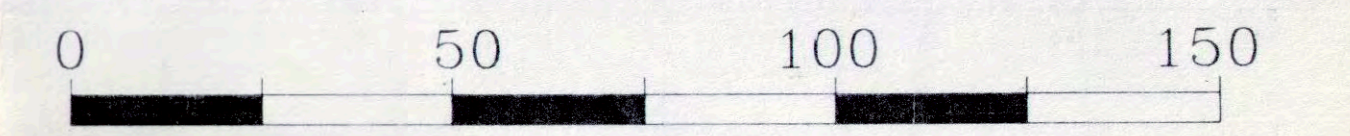


BEBAUUNGSPLAN NR. 25
 >> STÄDTISCHE
 WESTENTLASTUNGSSTRASSE <<


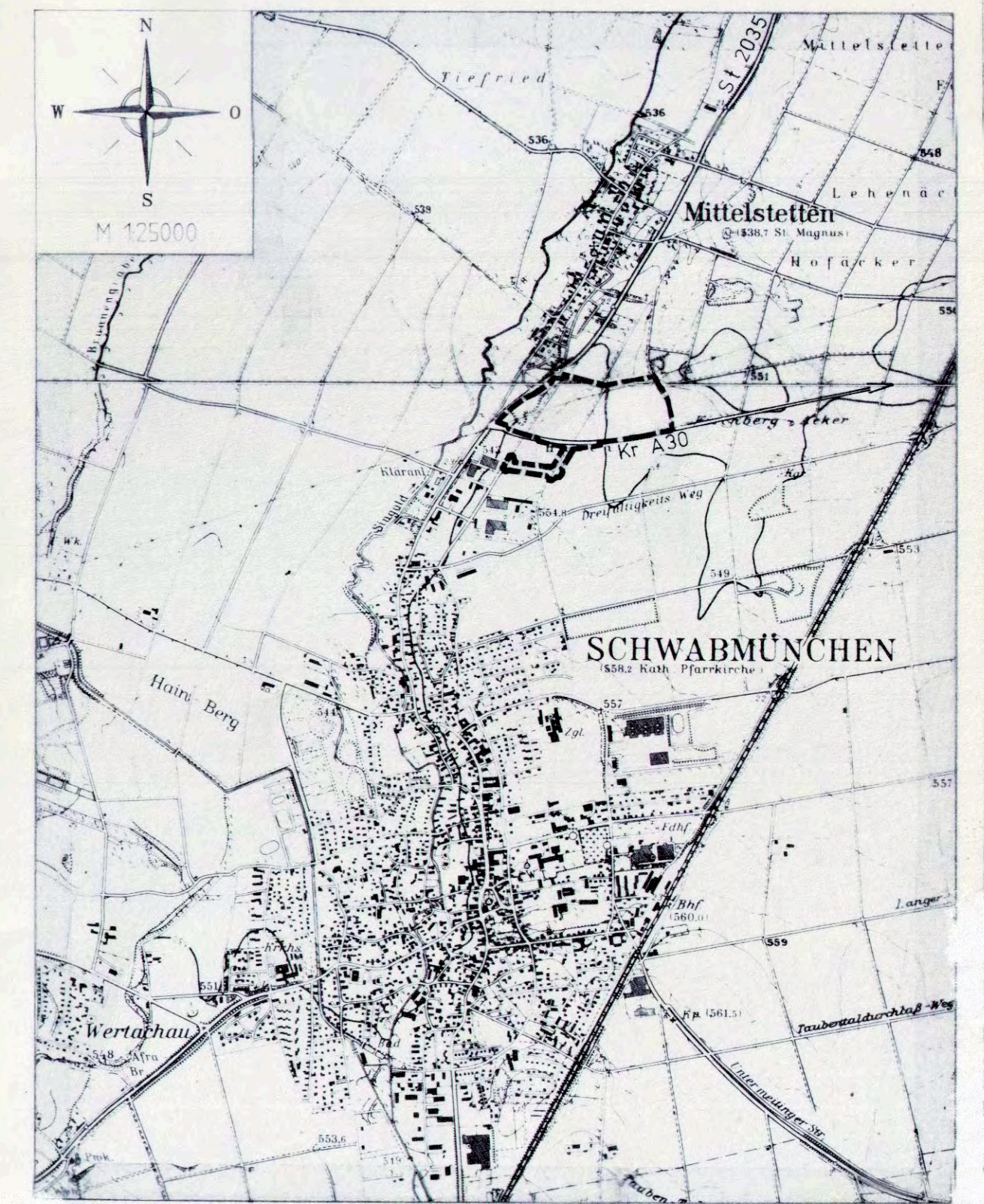
Bebauungsplan Nr. 26 für das Gebiet: "Gewerbegebiet nördlich der Kreisstraße A30"
 Landkreis: Augsburg gezeichnet am 01. September 1994
 Stadt: Schwabmünchen geändert am 04.04.1995
 Sachbearbeiter: Lajka geändert am 01.08.1995
 Originalmaßstab: 1:1000
 Beratende Architekten:

Logo of the Chamber of Architects (Architektenkammer) and the Chamber of Landscape Architects (Landschaftsarchitektenkammer) for the state of Bavaria. The logo includes the letters 'BY' and 'AK'.

Büro für Stadtplanung
 Maximilian und Claudia
 MEINEL
 Werdenfelser Str. 27d
 86163 Augsburg.



Stadt Schwabmünchen
 Bebauungsplan Nr. 26
 "Gewerbegebiet nördlich der
 Kreisstraße A 30"
 2./ Planzeichnung



Vorgeschlagener Straßenquerschnitt M 1:100